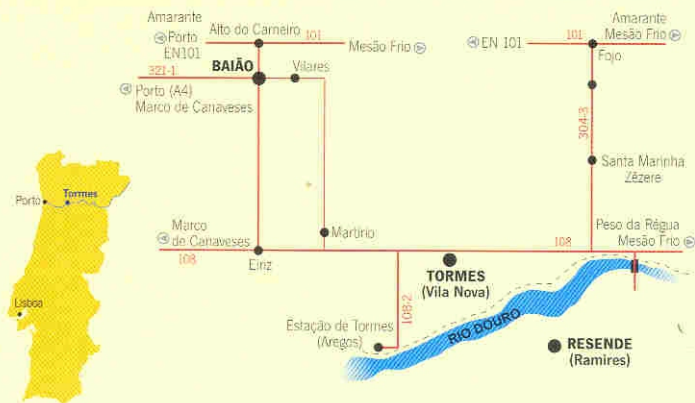


O CAMINHO DE JACINTO

pela natureza com Eça

Como Chegar ao Caminho de Jacinto



Transporte / Itinerário

Automóvel

- > **Porto:** A4, Marco de Canaveses, Baião, Vilares, Martírio, EN 108 em direcção à Régua. Em Agrelas segue-se a EN 108-2 até à Estação de Tormes (Aregos).
- > **Régua:** EN 108, em Agrelas segue-se a EN 108-2 até à Estação de Tormes (Aregos).
- > **Amarante:** EN 101, Cavalinho, Alto de Carneiro, Baião, Vilares, Martírio, EN 108. Em Agrelas segue-se a EN 108-2 até à Estação de Tormes (Aregos).
- > **Amarante:** EN 101, Cavalinho, Alto do Carneiro, Fojo, Gestaçõ, St.ª Marinha do Zêzere, EN108. Em Agrelas segue-se a EN 108-2 até à Estação de Tormes (Aregos).

Comboio Apeie-se do comboio na Estação de Tormes (Aregos).

Barco Acoste no pequeno cais a jusante da Estação de Tormes (Aregos) e dirija-se para esta.

No Cavalinho pode adquirir vinho, pão e artesanato no Centro Comercial e Artesanal, em Gestaçõ, bengalas e, no Martírio, aprecie a gastronomia regional na Casa do Lavrador, onde são servidas refeições para grupos.

Telefones Úteis:

| | | |
|-------------|--------------------------------------|------------------------------|
| 254 882 120 | Fundação Eça de Queiroz | Quinta de Vila Nova |
| 255 431 215 | Centro Com. e Artesanal de Cavalinho | Tormes |
| 254 885 143 | Casa do Lavrador | 4640-433 Santa Cruz do Douro |
| 255 521 004 | Dólmen | Baião |
| 255 551 430 | Praça de Táxis de Aregos | Fax: 254 885 205 |
| 255 551 406 | | E.mail: feq@feq.pt |
| 255 541 231 | Bombeiros Voluntários de Baião | www.feq.pt |
| 800 208 208 | CP Informações Horários | |
| | (grupos de 56, 64 e 96 pessoas) | |



Cooperativa de Formação, Educação e Desenvolvimento do Baixo Tâmega, CRL



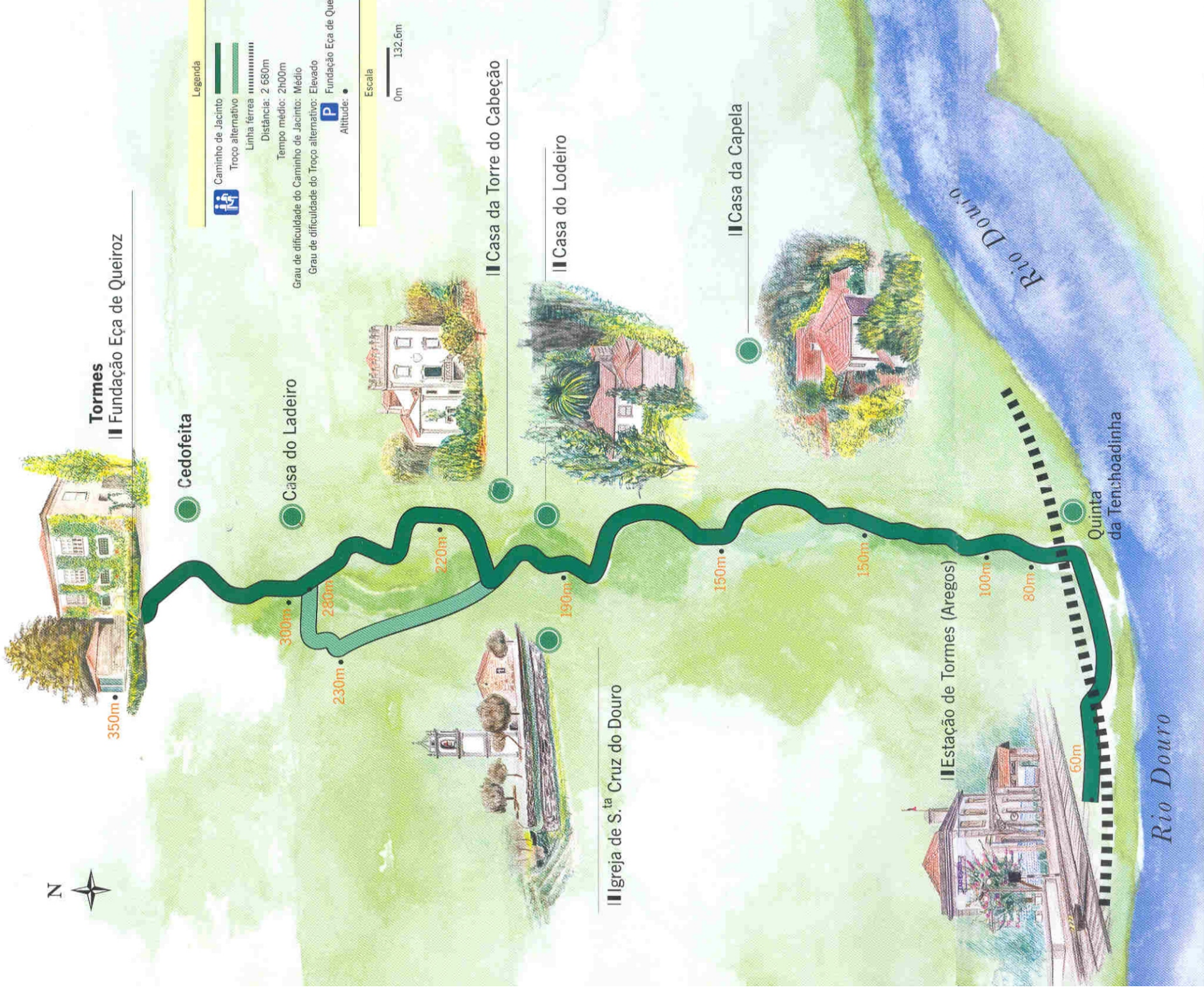
FEOPA
Orientação



Ministério da
Agricultura,
do Desenvolvimento
Rural e das Pescas



Coord. Geral: TurisMillenium, L.da. Coord. Científica: António Carlos Ferreira
Textos: António Carlos Ferreira Tradução: Jean Burrows Fotografia: Luís Moutinho/Susana Araújo
Fauna e Flora: Paulo Alves Painéis de Mosaico Cartões: Cristina Sampaio/Execução: Musivarius
Desenhos: Susana Pestana Colaboração: Sandra Costa Design: MBV Design Baião/Setembro 2003



Tormes
Fundação Eça de Queiroz

350m

Cedofeita

Casa do Ladeiro

300m

230m

280m

220m

190m

Igreja de S.ª Cruz do Douro

Casa da Torre do Cabeção

Casa do Lodeiro

150m

Casa da Capela

150m

Estação de Tormes (Aregos)

100m

80m

60m

Quinta da Tem:hoadinha

Rio Douro

Rio Douro

Legenda



Caminho de Jacinto

Troço alternativo


Linha férrea

Distância: 2.680m

Tempo médio: 2h00m

Grau de dificuldade do Caminho de Jacinto: Médio

Grau de dificuldade do Troço alternativo: Elevado



Fundação Eça de Queiroz

Altitude: •

Escala

0m 132.6m